



Определение пользовательской системы координат


Определение

В этом диалоге вы можете определить вашу собственную систему координат. Параметры необходимо указывать в соответствии с форматом координатных систем PROJ4.

Имя	Параметры	
INDIYA 2		 

Имя

Параметры



Проверка

Используйте данные поля для проверки вновь созданной системы координат. Возьмите точку для которой известны широта/долгота и прямоугольные координаты (например, с существующей карты). После этого нажмите кнопку «Рассчитать» и проверьте, верно ли задана система координат.

	Географическая / WGS84	Целевая
Север	<input type="text"/>	<input type="text"/>
Восток	<input type="text"/>	<input type="text"/>

OK

Отмена

Справка